



Narva

11.03.2015. a nr 218-k

### Koha-aadresside määramine (AÜ Vesna, Sula tn 15)

#### 1. Asjaolud ja menetluse käik

Ruumiandmete seadusega kehtestatud koha-aadressi määramise üldnõuete kohaselt ühel pool liikluspinda kõrvuti asetsevatel maaüksustel või järjestikku paiknevatel hoonetel on paaritud numbrid ja teisel pool liikluspinda asetsevatel maaüksustel või järjestikku paiknevatel hoonetel on paarisnumbrid. Aiandusühistu Vesna (registrikood 80021329) ja Sula tn 1a ja (katastritunnus 51107:021:0170; OÜ Domna Design, registrikood 11542112) maaüksuste aadressid ei vasta sellele nõudele. Seoses sellega viib Narva Linnavalitsus läbi menetluse, millega toimub koha-aadresside korrastamine, millest AÜ Vesna ja Domna Design OÜ olid teavitatud 31.10.2014 tähtitud kirjadega ning elektronposti teel.

Teavituse kohta esitas (12.11.2014 ja 15.12.2014) AÜ Vesna juhatus elektronposti teel täiendavaid küsimusi. Vastused küsimustele olid saadetud vastavalt 01.12.2014 ja 31.12.2014. Domna Design OÜ ei ole esitanud ettepanekuid ega vastuväiteid.

Lähtudes eelpoolmainitud tuleb tunnistada kehtetuks Narva Linnavalitsuse 10.02.2010 korraldus nr 203-k „Vesna aiandusühistus asuvate katastriüksuste aadresside muutmise” ja Narva Linnavalitsuse 11.01.2006 korraldus nr 41-k „Aadressi omistamine Sula tn 1a” ning määrata uued aadressid.

#### 2. Õiguslikud alused

- 2.1 Ruumiandmete seaduse § 54 lõike 1 järgi on koha-aadressi määrajaks kohalik omavalitsus ja § 55 lõike 1 kohaselt teeb aadressitoimingud ning asjakohased otsused koha-aadressi määraja omal algatusel;
- 2.2 Narva Linnavolikogu 20.03.2014 määruse nr 8 „Ruumiandmete seadusest tulenevate ülesannete delegeerimine” alusel delegeeritakse Narva Linnavalitsusele ruumiandmete seaduse § 54 lõike 1, § 55 lõigete 1 ja 4 ning § 61 lõike 1 punktis 4 kohaliku omavalitsuse ja kohaliku omavalitsuse üksuse pädevusse antud küsimuste lahendamine ja otsustamine;
- 2.3 Ruumiandmete seaduse § 48 lõike 6 järgi liikluspinna järgi määratavates lähiaadressides kasutatavad aadressinumbrid määratakse võimaluse korral viisil, mille kohaselt ühel pool liikluspinda kõrvuti asetsevatel maaüksustel või järjestikku paiknevatel hoonetel on paaritud numbrid ja teisel pool liikluspinda asetsevatel maaüksustel või järjestikku paiknevatel hoonetel on paarisnumbrid;
- 2.4 Haldusmenetluse seaduse § 68 lõike 2 kohaselt haldusakti kehtetuks tunnistamise otsustab haldusorgan, kelle pädevuses oleks haldusakti andmine kehtetuks tunnistamise ajal.

#### 3. Otsus

Määrata plaanil (lisa) näidatud maaüksuste aadressid alljärgnevalt:

jrk	aadress	uus aadress
1	Sula tn 1	Sula tn 11
2	Sula tn 2	Sula tn 9
3	Sula tn 3	Sula tn 7
4	Sula tn 4	Sula tn 5
5	Sula tn 5	Sula tn 3
6	Sula tn 6	Sula tn 1
7	Sula tn 246	Sula tn 14

8	Sula tn 7	Sula tn 12
9	Sula tn 8	Sula tn 10
10	Sula tn 9	Sula tn 8
11	Sula tn 10	Sula tn 6
12	Sula tn 11	Sula tn 4
13	Sula tn 12	Sula tn 2
14	Lume tn 13	Lume tn 59
15	Lume tn 14	Lume tn 57
16	Lume tn 15	Lume tn 55
17	Lume tn 16	Lume tn 53
18	Lume tn 17	Lume tn 51
19	Lume tn 18	Lume tn 49
20	Lume tn 19	Lume tn 47
21	Lume tn 20	Lume tn 45
22	Lume tn 21	Lume tn 43
23	Lume tn 22	Lume tn 41
24	Lume tn 23	Lume tn 39
25	Lume tn 24	Lume tn 37
26	Lume tn 25	Lume tn 35
27	Lume tn 26	Lume tn 33
28	Lume tn 27	Lume tn 31
29	Lume tn 28	Lume tn 29
30	Lume tn 29	Lume tn 27
31	Lume tn 30	Lume tn 25
32	Lume tn 31	Lume tn 23
33	Lume tn 32	Lume tn 21
34	Lume tn 33	Lume tn 19
35	Lume tn 34	Lume tn 15
36	Lume tn 35	Lume tn 13
37	Lume tn 36	Lume tn 11
38	Lume tn 37	Lume tn 9
39	Lume tn 38	Lume tn 7
40	Lume tn 39	Lume tn 5
41	Lume tn 40	Lume tn 3
42	Lume tn 41	Lume tn 1
43	Lume tn 42	Lume tn 60
44	Lume tn 43	Lume tn 58
45	Lume tn 44	Lume tn 56
46	Lume tn 45	Lume tn 54
47	Lume tn 46	Lume tn 52
48	Lume tn 47	Lume tn 50
49	Lume tn 48	Lume tn 48
50	Lume tn 49	Lume tn 46
51	Lume tn 50	Lume tn 44
52	Lume tn 51	Lume tn 42
53	Lume tn 52	Lume tn 40
54	Lume tn 53	Lume tn 38
55	Lume tn 54	Lume tn 36
56	Lume tn 55	Lume tn 34
57	Lume tn 56	Lume tn 32
58	Lume tn 57	Lume tn 30
59	Lume tn 58	Lume tn 28

60	Lume tn 59	Lume tn 26
61	Lume tn 60	Lume tn 24
62	Lume tn 61	Lume tn 22
63	Lume tn 62	Lume tn 20
64	Lume tn 63	Lume tn 18
65	Lume tn 64	Lume tn 16
66	Lume tn 65	Lume tn 14
67	Lume tn 66	Lume tn 12
68	Lume tn 67	Lume tn 10
69	Lume tn 68	Lume tn 8
70	Lume tn 69	Lume tn 6
71	Lume tn 70	Lume tn 4
72	Lume tn 71	Lume tn 2
73	Muru tn 72	Muru tn 55
74	Muru tn 73	Muru tn 53
75	Muru tn 74	Muru tn 51
76	Muru tn 75	Muru tn 49
77	Muru tn 76	Muru tn 47
78	Muru tn 77	Muru tn 45
79	Muru tn 78	Muru tn 43
80	Muru tn 79	Muru tn 41
81	Muru tn 80	Muru tn 39
82	Muru tn 81	Muru tn 37
83	Muru tn 82	Muru tn 35
84	Muru tn 83	Muru tn 33
85	Muru tn 84	Muru tn 31
86	Muru tn 85	Muru tn 29
87	Muru tn 86	Muru tn 27
88	Muru tn 87	Muru tn 25
89	Muru tn 88	Muru tn 23
90	Muru tn 89	Muru tn 21
91	Muru tn 90	Muru tn 19
92	Muru tn 91	Muru tn 17
93	Muru tn 92	Muru tn 15
94	Muru tn 93	Muru tn 13
95	Muru tn 94	Muru tn 11
96	Muru tn 95	Muru tn 9
97	Muru tn 96	Muru tn 7
98	Muru tn 97	Muru tn 5
99	Muru tn 98	Muru tn 3
100	Muru tn 99	Muru tn 1
101	Muru tn 100	Muru tn 56
102	Muru tn 101	Muru tn 54
103	Muru tn 102	Muru tn 52
104	Muru tn 103	Muru tn 50
105	Muru tn 104	Muru tn 48
106	Muru tn 105	Muru tn 46
107	Muru tn 106	Muru tn 44
108	Muru tn 107	Muru tn 42
109	Muru tn 108	Muru tn 40
110	Muru tn 109	Muru tn 38
111	Muru tn 110	Muru tn 36


112	Muru tn 111	Muru tn 34
113	Muru tn 112	Muru tn 32
114	Muru tn 113	Muru tn 30
115	Muru tn 114	Muru tn 28
116	Muru tn 115	Muru tn 26
117	Muru tn 116	Muru tn 24
118	Muru tn 117	Muru tn 22
119	Muru tn 118	Muru tn 20
120	Muru tn 119	Muru tn 18
121	Muru tn 120	Muru tn 16
122	Muru tn 121	Muru tn 14
123	Muru tn 122	Muru tn 12
124	Muru tn 123	Muru tn 10
125	Muru tn 124	Muru tn 8
126	Muru tn 125	Muru tn 6
127	Muru tn 126	Muru tn 4
128	Muru tn 127	Muru tn 2
129	Lehe tn 128	Lehe tn 59
130	Lehe tn 129	Lehe tn 57
131	Lehe tn 130	Lehe tn 55
132	Lehe tn 131	Lehe tn 53
133	Lehe tn 132	Lehe tn 49
134	Lehe tn 134	Lehe tn 47
135	Lehe tn 135	Lehe tn 45
136	Lehe tn 136	Lehe tn 43
137	Lehe tn 137	Lehe tn 41
138	Lehe tn 138	Lehe tn 39
139	Lehe tn 139	Lehe tn 37
140	Lehe tn 140	Lehe tn 35
141	Lehe tn 141	Lehe tn 33
142	Lehe tn 142	Lehe tn 31
143	Lehe tn 143	Lehe tn 29
144	Lehe tn 144	Lehe tn 27
145	Lehe tn 145	Lehe tn 25
146	Lehe tn 146	Lehe tn 23
147	Lehe tn 147	Lehe tn 21
148	Lehe tn 148	Lehe tn 19
149	Lehe tn 149	Lehe tn 17
150	Lehe tn 150	Lehe tn 15
151	Lehe tn 151	Lehe tn 13
152	Lehe tn 152	Lehe tn 11
153	Lehe tn 153	Lehe tn 9
154	Lehe tn 154	Lehe tn 7
155	Lehe tn 155	Lehe tn 5
156	Lehe tn 156	Lehe tn 3
157	Lehe tn 157	Lehe tn 1
158	Lehe tn 158	Lehe tn 60
159	Lehe tn 159	Lehe tn 58
160	Lehe tn 160	Lehe tn 56
161	Lehe tn 161	Lehe tn 54
162	Lehe tn 162	Lehe tn 52
163	Lehe tn 163	Lehe tn 50

164	Lehe tn 164	Lehe tn 48
165	Lehe tn 165	Lehe tn 46
166	Lehe tn 166	Lehe tn 44
167	Lehe tn 167	Lehe tn 42
168	Lehe tn 168	Lehe tn 40
169	Lehe tn 169	Lehe tn 38
170	Lehe tn 170	Lehe tn 36
171	Lehe tn 171	Lehe tn 34
172	Lehe tn 172	Lehe tn 32
173	Lehe tn 173	Lehe tn 30
174	Lehe tn 174	Lehe tn 28
175	Lehe tn 175	Lehe tn 26
176	Lehe tn 176	Lehe tn 24
177	Lehe tn 177	Lehe tn 22
178	Lehe tn 178	Lehe tn 20
179	Lehe tn 179	Lehe tn 18
180	Lehe tn 180	Lehe tn 16
181	Lehe tn 181	Lehe tn 14
182	Lehe tn 182	Lehe tn 12
183	Lehe tn 183	Lehe tn 10
184	Lehe tn 184	Lehe tn 8
185	Lehe tn 185	Lehe tn 6
186	Lehe tn 186	Lehe tn 4
187	Lehe tn 187	Lehe tn 2
188	Mulla tn 188	Mulla tn 57
189	Mulla tn 189	Mulla tn 55
190	Mulla tn 190	Mulla tn 53
191	Mulla tn 191	Mulla tn 51
192	Mulla tn 192	Mulla tn 49
193	Mulla tn 193	Mulla tn 47
194	Mulla tn 194	Mulla tn 45
195	Mulla tn 195	Mulla tn 43
196	Mulla tn 196	Mulla tn 41
197	Mulla tn 197	Mulla tn 39
198	Mulla tn 198	Mulla tn 37
199	Mulla tn 199	Mulla tn 35
200	Mulla tn 200	Mulla tn 33
201	Mulla tn 201	Mulla tn 31
202	Mulla tn 202	Mulla tn 29
203	Mulla tn 203	Mulla tn 27
204	Mulla tn 204	Mulla tn 25
205	Mulla tn 205	Mulla tn 23
206	Mulla tn 206	Mulla tn 21
207	Mulla tn 207	Mulla tn 19
208	Mulla tn 208	Mulla tn 17
209	Mulla tn 209	Mulla tn 15
210	Mulla tn 210	Mulla tn 13
211	Mulla tn 211	Mulla tn 11
212	Mulla tn 212	Mulla tn 9
213	Mulla tn 213	Mulla tn 7
214	Mulla tn 214	Mulla tn 5
215	Mulla tn 215	Mulla tn 3


216	Mulla tn 216	Mulla tn 1
217	Mulla tn 217	Mulla tn 58
218	Mulla tn 218	Mulla tn 56
219	Mulla tn 219	Mulla tn 54
220	Mulla tn 220	Mulla tn 52
221	Mulla tn 221	Mulla tn 50
222	Mulla tn 222	Mulla tn 48
223	Mulla tn 223	Mulla tn 46
224	Mulla tn 224	Mulla tn 44
225	Mulla tn 225	Mulla tn 42
226	Mulla tn 226	Mulla tn 40
227	Mulla tn 227	Mulla tn 38
228	Mulla tn 228	Mulla tn 36
229	Mulla tn 229	Mulla tn 34
230	Mulla tn 230	Mulla tn 32
231	Mulla tn 231	Mulla tn 30
232	Mulla tn 232	Mulla tn 28
233	Mulla tn 233	Mulla tn 26
234	Mulla tn 234	Mulla tn 24
235	Mulla tn 235	Mulla tn 22
236	Mulla tn 236	Mulla tn 20
237	Mulla tn 237	Mulla tn 18
238	Mulla tn 238	Mulla tn 16
239	Mulla tn 239	Mulla tn 14
240	Mulla tn 240	Mulla tn 12
241	Mulla tn 241	Mulla tn 10
242	Mulla tn 242	Mulla tn 8
243	Mulla tn 243	Mulla tn 6
244	Mulla tn 244	Mulla tn 4
245	Mulla tn 245	Mulla tn 2
246	Sula tn 1a	Sula tn 15
jrk	aadress	uus aadress

#### 4. Rakendussätted

- 4.1 Tunnistada kehtetuks Narva Linnavalitsuse 10.02.2010 korraldus nr 203-k „Vesna aiandusühistus asuvate katastriüksuste aadresside muutmise” ja Narva Linnavalitsuse 11.01.2006 korraldus nr 41-k „Aadressi omistamine Sula tn 1a”;
- 4.2 Korraldus jõustub teatavastegemisest;
- 4.3 Käesoleva korralduse peale võib esitada Narva Linnavalitsusele väide haldusmenetluse seaduses sätestatud korras 30 päeva jooksul arvates korraldusest teadasaamise päevast või esitada kaebuse Tartu Halduskohtu Jõhvi kohtumajale halduskohtumenetluse seadustikus sätestatud korras 30 päeva jooksul arvates korralduse teatavastegemisest.

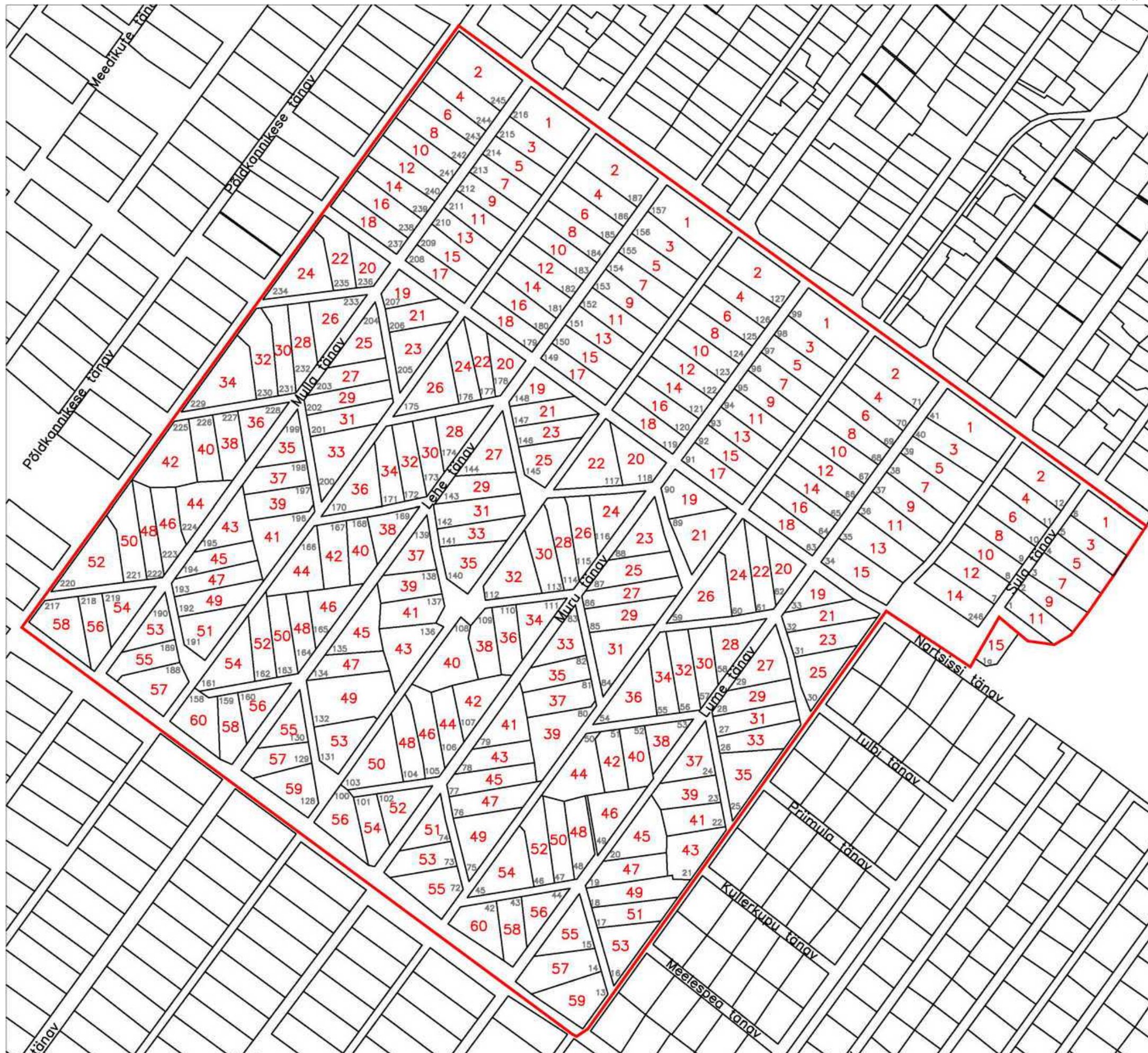


Eduard East  
Linnapea



Ants Liimets  
Linnasekretär

# Aiandusühistu Vesna maaüksuste uute aadresside plaan M 1:3000



Leppemärgid:  
245 aadress  
2 uus aadress  
— AÜ Vesna piir

Koostas:  
Boris Kudimov 27.10.2014  
Narva Linnavalitsuse geodeesia  
ja kaartide vanemspetsialist