

NARVA LINNAVALITSUS

KORRALDUS



Narva

11.12.2013. a nr 1232-k

Maaüksusele aadressi määramine (Männi tänav)

1. Asjaolud ja menetluse käik

Narva linna haldusterritooriumil asub transpordimaa ligikaudse pindalaga 4 650 m² (piiride ettepanek, lisa 1). Selle maaüksuse puhul on tegemist maaga, mille osas Narva Linnavalitsus viib läbi munitsipaalomandisse jätmise menetluse. Eelmainitud menetluse läbiviimiseks tuleb määrata maaüksusele aadress.

2. Õiguslikud alused

- 2.1 Ruumiandmete seaduse § 54 lõike 1 järgi on koha-aadressi määrajaks kohalik omavalitsus ja §55 lõike 1 kohaselt teeb aadressitoimingud ning asjakohased otsused koha-aadressi määraja omal algatusel;
- 2.2 Narva Linnavolikogu 06.05.2010 määruse nr 20 "Kohanime määramise kord" punkti 2.2.4 alusel määrab Narva Linnavalitsus korraldusega aadressi koos majanumbriga ehitisele või muule asukoha osutust vajavale objektile.

3. Otsus

Määrata piiride ettepanekul (lisa 1) näidatud maaüksusele pindalaga ca 4 650 m² aadress Narva linn, Männi tänav.

4. Rakendussätted

- 4.1 Korraldus jõustub teatavakstegemisest;
- 4.2 Korraldust on võimalik vaidlustada Tartu Halduskohtu Jõhvi kohtumajas 30 päeva jooksul alates jõustumisest.

Natalja Šibalova
Abilinnapea
linnapea ülesannetes

Ants Liimets
Linnasekretär




Munitsipaalomandisse taotletava maa piiride ettepanek

katastrikaart; ortofoto 65.932



KOOSKÖLASTATUD:
2013.a.

ANDRES NOORMÄGI
IDA-VIRU MAAVANEM

-  munitsipaalomandisse taotletava maa piirid ligikaudne pindala 4 650 m²
-  kinnisomandite piirid
-  riigi reservmaa piiriettepanek

NARVA LINNAVALITSUS ARHITEKTUURI - JA LINNAPLANEERIMISE AMET Peetri plats 5 NARVA 20308 tel. +372 35 99050 info@narvaplan.ee	M 1:2 000	01.11.2013.a
	Narva linn Männi tänav	
KOOSTAS:	Sergel Tõsjarov +372 35 99172	