

NARVA LINNAVALITSUS



KORRALDUS

Narva

05.11.2014. a nr 1283-k

Maaüksusele aadressi määramine (Narva metskond 87)

1. Asjaolud ja menetluse käik

Narva linna haldusterritooriumil asub reformimata maa ligikaudse pindalaga 107,27 ha. Vastavalt Riigimetsa Majandamise Keskuse (edaspidi RMK – Keskkonnaministeeriumi volitatud esindaja) 27.10.2014 kirjale nr 1-12.3/10731 selle maaüksuse puhul on tegemist maaga, mille osas viib RMK läbi riigi omandisse jätmise menetluse. Eelmainitud menetluse läbiviimiseks tuleb määrata maaüksusele aadress.

2. Õiguslikud alused


- 2.1 Ruumiandmete seaduse § 54 lõike 1 järgi on koha-aadressi määrajaks kohalik omavalitsus ja § 55 lõike 1 kohaselt teeb aadressitoimingud ning asjakohased otsused koha-aadressi määraja omal algatusel;
- 2.2 Narva Linnavolikogu 20.03.2014 määruse nr 8 „Ruumiandmete seadusest tulenevate ülesannete delegeerimine” alusel delegeeritakse Narva Linnavalitsusele ruumiandmete seaduse § 54 lõike 1, § 55 lõigete 1 ja 4 ning § 61 lõike 1 punktis 4 kohaliku omavalitsuse ja kohaliku omavalitsuse üksuse pädevusse antud küsimuste lahendamine ja otsustamine.

3. Otsus


Määrata asendiplaani (lisa) näidatud maaüksusele pindalaga ca 107,27 ha aadress Narva linn, Narva metskond 87.

4. Rakendussätted

- 4.1 Korraldus jõustub teatavastegemisest;
- 4.2 Käesoleva korralduse peale võib esitada Narva Linnavalitsusele väide haldusmenetluse seaduses sätestatud korras 30 päeva jooksul arvates korraldusest teadasaamise päevast või esitada kaebuse Tartu Halduskohtu Jõhvi kohtumajale halduskohtumenetluse seadustikus sätestatud korras 30 päeva jooksul arvates korralduse teatavastegemisest.

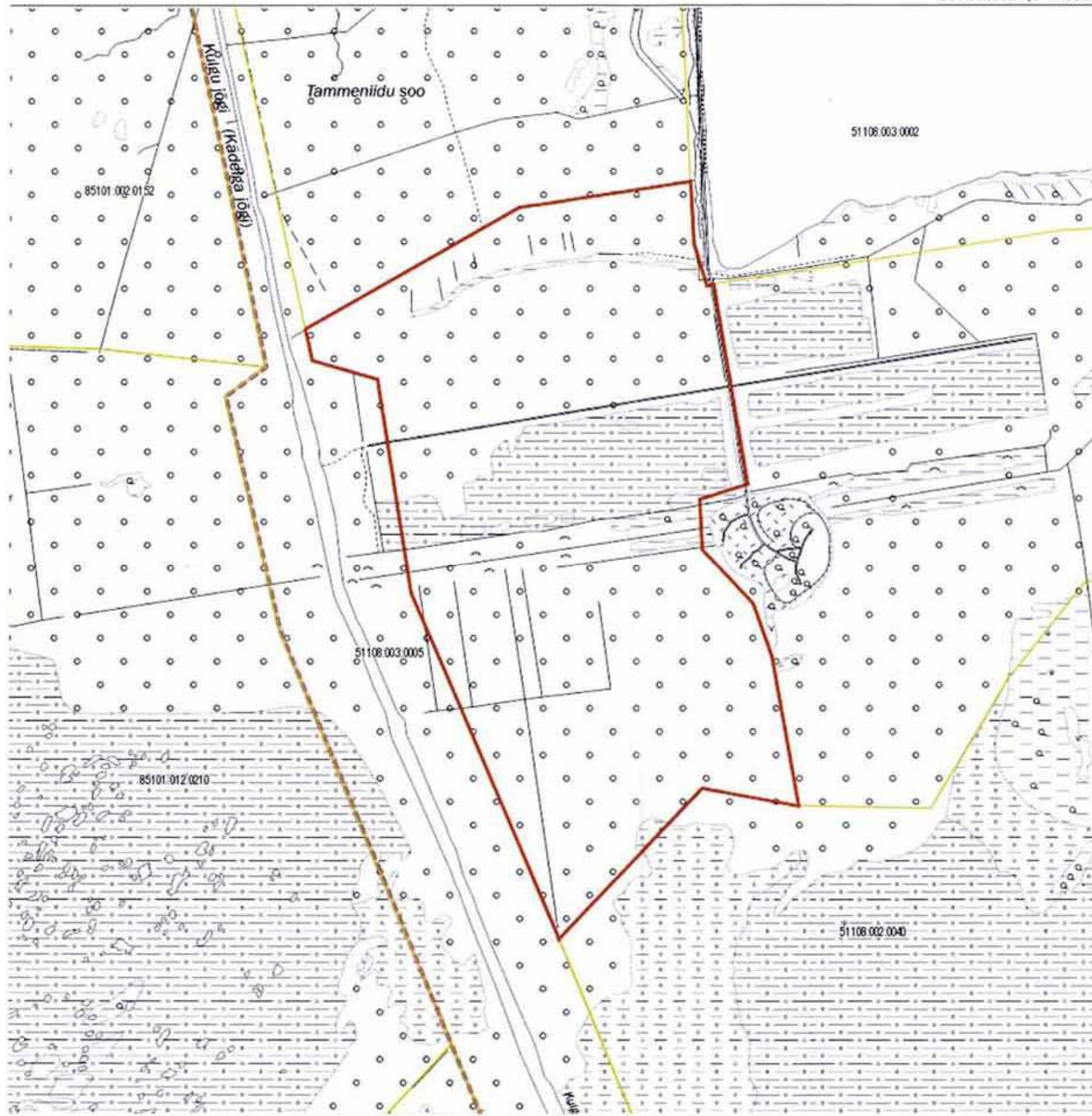


Eduard East
Linnapea



Ants Liimets
Linnasekretär

X - 6583967,Y - 730653



X - 6581464,Y - 728174

Maaüksus nr AT030730053 - Osa II. Asendiplaan.

Vaba maa taotlus nr AT030730053

Asendiplaan

Töö teostaja (Litsents nr):	Riigimetsa Majandamise Keskus (MAK)
Maakond:	Ida-Viru maakond
Omaavalitsus:	Narva linn
Asustusüksus:	Narva metskond 87
Lähiaadress:	1:10 000
Asendiplaani mõõtkava:	107,27 ha
Pindala:	65.822
Katastri aluskaardi nr:	"....." 10 2014. a.
RMK juhatus liige Tiit Timberg:	
Kohaliku omavalitsuse esindaja:	"....." 2014. a.
Koostaja:/Liia Tannbaum 9. oktoober 2014. a.
Leppemärgid:	<ul style="list-style-type: none"> — Maaüksuse piir — Registreeritud katastriüksused — Maakonna piir — Omavalitsuse piir