

Vaba maa taotlus nr AT030730053

Asendiplaan

Töö teostaja (Litsents nr): Riigimetsa Majandamise Keskus (MAK)

Maakond: Ida-Viru maakond

Omaavalitsus: Narva linn

Asustusüksus:

Lähiaadress: Narva metskond 87

Asendiplaani mõõtkava: 1:10 000

Pindala: 107,27 ha

Katastri aluskaardi nr: 65.822

**RMK juhatus liige Tiit
Timberg:**


"  " 10 2014. a.





**Kohaliku omavalitsuse
esindaja:**

" " 2014. a.

 /Liia Tannbaum
9. oktoober 2014. a.



Koostaja:

Leppemärgid:
 Maaüksuse piir
 Registreeritud
katastriüksused

 Maakonna piir
 Omaavalitsuse
piir

