


Maaüksus nr AT030730061- Osa II. Asendiplaan

Vaba maa taotlus nr AT030730061

Asendiplaan

Töö teostaja (Litsents nr):	Maa-amet (MA-k)
Maakond:	Ida- Viru maakond
Omaavalitsus:	Narva linn
Asustusüksus:	Narva linn
Lähiaadress	Narva metskond 90
Asendiplaani mõõtkava	1 : 20 000
Pindala:	396,61 ha
Katastri aluskaardi nr:	65.831, 65.832

RMK juhatuses liige Tiit Timberg:


 "21. 10." 2014. a.




Kohaliku omavalitsuse esindaja:

..... /
 "....."2014. a.

Koostaja:


 / Liia Tannbaum
 9. oktoober 2014. a.

Leppemärgid:

	Maaüksuse piir
	Registreeritud katastriüksused
	Maakonna piir