

## OTSUS

Narva

20.11.2014 nr 132

### **Energia põik J1 maaüksuse munitsipaalomandisse taotlemine ja katastriüksuse sihtotstarbe määramine**

#### **1. ASJAOLUD JA MENETLUSE KÄIK**

Võttes aluseks Narva linna üldplaneeringu, mis on kehtestatud Narva Linnavolikogu 24.01.2013.a otsusega nr 3, moodustatakse uus maaüksus pindalaga 640 m<sup>2</sup> ja sihtotstarbega transpordimaa. Moodustataval maaüksusel on planeeritud avalikult kasutatav parkla.

Narva Linnavalitsuse 02.07.2014.a korraldusega nr 758-k antud maaüksusele on määratud aadress Narva linn, Energia põik J1.

Parkimisalade projekteerimine ja ehitamine on planeeritud Narva linna arengukavas aastaseks 2008-2021, mis on kinnitatud Narva Linnavolikogu 26.09.2007 määrusega nr 36.

Kuna Vabariigi Valitsuse 02.06.2006.a määruse „Maa munitsipaalomandisse andmise kord“ §6 lõike 1 kohaselt taotletakse maa munitsipaalomandisse volikogu vastava otsuse alusel tuleb vastu võtta otsus Energia põik J1 maaüksuse pindalaga 640 m<sup>2</sup> linna munitsipaalomandisse taotlemise kohta ja määrata vastavalt Vabariigi Valitsuse 23.10.2008 määruse nr 155 „Katastriüksuse sihtotstarvete liigid ja nende määramise kord“ §2 punktile 2 nimetatud maaüksusele maa sihtotstarve.

#### **2. ÕIGUSLIKUD ALUSED**

2.1 Maareformi seaduse § 25 lõige 1 sätestab, et munitsipaalomandisse antakse tasuta maareformi seaduse paragrahvis 28 nimetatud maa.

2.2 Maa reformi seaduse § 28 lõige 2 kohaselt antakse munitsipaalomandisse maad, mis on vajalik kohaliku omavalitsusüksuse ülesannete täitmiseks ja arenguks.

2.3 Kohaliku omavalitsuse korralduse seaduse § 22 lõike 1 punkti 37 kohaselt kuuluvad volikogu ainupädevusse muud seadusega antud küsimused.

2.4 Juhitudes maakatastriseaduse § 18 lõikest 6, Vabariigi Valitsuse 02.06.2006.a määrusest nr 133 „Maa munitsipaalomandisse andmise kord“, Vabariigi Valitsuse 23.10.2008 määrusest nr155 „Katastriüksuse sihtotstarvete liigid ja nende määramise kord“, Narva Linnavolikogu 24.01.2013.a otsusega nr 3 kehtestatud Narva linna üldplaneeringust, Narva Linnavolikogu 26.09.2007 määrusega nr 36 kinnitatud Narva linna arengukavast aastaseks 2008-2021.

#### **3. OTSUS**

3.1 Taotleda Narva linna munitsipaalomandisse Energia põik J1 maaüksus (lisa 1), ligikaudse pindalaga 640 m<sup>2</sup>.

3.2 Määrata Energia põik J1 maaüksusele katastriüksuse sihtotstarbeks transpordimaa (007;L).


#### **4. RAKENDUSSÄTTED**

4.1 Linnavalitsusel esitada keskkonnaministrile eelmainitud maaüksuse munitsipaliseerimiseks taotlus koos kõigi vajalike lisamaterjalidega.

4.2 Vabariigi Valitsuse jaatava vastuse korral moodustada linnavalitsusel eelmainitud maaüksuse katastriüksus, kinnitada piirid ja esitada katastritoimik registreerimiseks Maa-ameti Ida-Viru katastribüroosse.

4.3 Otsus jõustub teatavastegemisest.

4.4 Otsust on võimalik vaidlustada Tartu Halduskohtu Jõhvi kohtumajas 30 päeva jooksul arvates teatavastegemise päevast.





Tarmo Tammiste  
Linnavolikogu esimees

# Munitsipaalomandisse taotletava maa asendi plaan

katastri kaart: ortofoto 65.834


Narva Linnavalikogu  
20.11.2014.otsuse nr 132  
Lisa 1



-  munitsipaalomandisse taotletava maa piirid  
ligikaudne pindala 640 m<sup>2</sup>
-  kinnisomandite piirid

KITSENDUSED:

K1 - tehnovõrgud

 <b>NARVA LINNAVALITSUS</b> ARHITEKTUURI - JA LINNAPLANEERIMISE AMET Peetri plats 5 NARVA 20308 tel: +372 35 99050 info@narvaplan.ee	M 1:1 000	04.07.2014.a
	<b>Narva linn</b> <b>Energia põik J1</b>	
KOOSTAS:	Sergei Tõsijatov +372 35 99172	