



KORRALDUS

Narva

19.11.2014. a nr 1434-k

Plaanimaterjali alusel munitsipaalomandisse
antava maa piiride ja pindala kinnitamine,
Tuuleveski tänav

1. ASJAOLUD JA MENETLUSE KÄIK

21.10.2014.a võttis Ida-Viru maavanem vastu korralduse nr 8-8/2014/768 Tuuleveski tänav maaüksuse Narva linna munitsipaalomandisse andmise kohta. Antud korralduse punkti 2 kohaselt loetakse omandiõigus Narva linnale ülelainuks maaüksuse riigi maakatastris registreerimisest arvates.

Vabariigi Valitsuse 29 aprilli 1997.a. määrusega nr 88 kinnitatud plaani- või kaardimaterjali alusel katastriüksuse moodustamise korra ja Ida-Viru maavanema 21.10.2014 korralduse nr 8-8/2014/768 alusel moodustatakse katastriüksus Narva linn, Tuuleveski tänav.

Kuna katastriüksus moodustatakse kaardimaterjali alusel, siis tuleks kinnitada moodustatava Tuuleveski tänav katastriüksuse andmed.

2. ÕIGUSLIKUD ALUSED

- 2.1 Vabariigi Valitsuse 2 juuni 2006 määruse nr 133 „Maa munitsipaalomandisse andmise kord“ §9 lõike 1 kohaselt registreeritakse munitsipaalomandisse antud maa riigi maakatastris maa munitsipaalomandisse andmise otsuse alusel, s.o Ida-Viru maavanema 21.10.2014 korralduse nr 8-8/2014/768 alusel.
- 2.2 Vabariigi Valitsuse 29.04.1997.a määrusega nr 88 kinnitatud plaani- või kaardimaterjali alusel katastriüksuse moodustamise korra punkti 16 kohaselt kinnitatakse plaani- või kaardimaterjalil määratud piirid kohaliku omavalitsuse otsusega, kus fikseeritakse katastriüksuse number, aadress, katastriüksuse sihtotstarve, pindala, maksustamishind, isik kelle omandisse katastriüksus läheb ning katastriüksuse moodustamise õiguslik alus viitega maareformi seaduse vastavale sättele.
- 2.3 Narva Linnavolikogu 14.08.2014.a otsuse nr 91 „Tuuleveski tänav maaüksuse munitsipaalomandisse taotlemine ja katastriüksuse sihtotstarbe määramine“ punkti 4.2 kohaselt moodustab Linnavalitsus katastriüksus ja kinnitab moodustatava katastriüksuse piirid ning esitab katastritoimik registreerimiseks Maa-ameti Ida-Viru katastribüroosse.
- 2.4 Vastavalt maareformi seaduse § 25 lõikele 1 antakse tasuta munitsipaalomandisse sama seaduse §-s 28 nimetatud maa. Maareformi seaduse § 28 lõike 1 punkti 1 alusel antakse munitsipaalomandisse munitsipaalomandis olevate hoonete ja rajatiste alune ning neid teenindav maa.
- 2.5 Juhindudes Maakatastriseaduse § 20 lõigetest 5 ja 5⁵, Vabariigi Valitsuse 23.10.2008 määrusest nr 155 „Katastriüksuse sihtotstarvete liigid ja nende määramise kord“, Vabariigi Valitsuse 22.05.2001.a määrusest nr 179 “Maa maksustamishinna arvutamise kord” ja keskkonnaministri 30.11.2001.a määrusest nr 50 “Maa korralise hindamise tulemuste kehtestamine”.

3. OTSUS


Kinnitada Tuuleveski tänav plaanimaterjali alusel moodustatava katastriüksuse piirid ning järgmised andmed:

- 3.1 katastriüksuse number: 140, katastrikaardi number: 65.932;
- 3.2 katastriüksuse sihtotstarve: transpordimaa (007; L);



- 3.3 katastriüksuse pindala: 2 938 m², sellest ehitise alune maa: 1 190 m²;
3.4 katastriüksuse maksustamishind: 70 (Seitsekümmend) eurot;
3.5 maa omanik: Narva linn.

4. RAKENDUSSÄTTED

- 4.1. Korraldus jõustub teatavastegemisest.
4.2. Käesoleva korralduse peale võib esitada Narva Linnavalitsusele vaide haldusmenetluse seaduses sätestatud korras 30 päeva jooksul arvates korraldusest teadasaamise päevast või esitada kaebuse Tartu Halduskohtu Jõhvi kohtumajale halduskohtumenetluse seadustikus sätestatud korras 30 päeva jooksul arvates korralduse teatavastegemisest.



Eduard East
Linnapea



Ants Liimets
Linnasekretär