



KORRALDUS

Narva

17.05.2017.a nr 480-k

Koha-aadresside määramine (AÜ Volna Narva üldmaa)

1. Asjaolud ja menetluse käik

Narva linna haldusterritooriumil asub maa, millest moodustatakse maaüksused (aadresside plaan, lisa). Vastavate menetluste läbiviimiseks tuleb määrata maaüksustele koha-aadressid.

2. Õiguslikud alused

2.1 Ruumiandmete seaduse § 54 lõike 1 järgi on koha-aadressi määrajaks kohalik omavalitsus ja § 55 lõike 1 kohaselt teeb aadressitoimingud ning asjakohased otsused koha-aadressi määraja omal algatusel;

2.2 Narva Linnavolikogu 20.03.2014 määruse nr 8 „Ruumiandmete seadusest tulenevate ülesannete delegeerimine” alusel delegeeritakse Narva Linnavalitsusele ruumiandmete seaduse § 54 lõike 1, § 55 lõigete 1 ja 4 ning § 61 lõike 1 punktis 4 kohaliku omavalitsuse ja kohaliku omavalitsuse üksuse pädevusse antud küsimuste lahendamine ja otsustamine.

3. Otsus

Määrata aadresside plaanil (lisa) näidatud maaüksusele koha-aadressid alljärgnevalt:

- 3.1 pos. 1 - Narva linn, Peeterristi tee L4;
- 3.2 pos. 2 - Narva linn, Kaalika tänav;
- 3.3 pos. 3 - Narva linn, Pruuka kraav V11;
- 3.4 pos. 4 - Narva linn, Kaalika-Rõõmu kraav V1;
- 3.5 pos. 5 - Narva linn, Murdlaine-Kaalika kraav V2.

4. Rakendussätted


4.1 Korraldus jõustub teatavastegemisest;

4.2 Käesoleva korralduse peale võib esitada Narva Linnavalitsusele väide haldusmenetluse seaduses sätestatud korras 30 päeva jooksul arvates korraldusest teadasaamise päevast või esitada kaebuse Tartu Halduskohtu Jõhvi kohtumajale halduskohtumenetluse seadustikus sätestatud korras 30 päeva jooksul arvates korralduse teatavastegemisest.

Tarmo Tammiste
Linnapea



Ants Liimets
Linnasekretär

Aadresside plaan



AÜ VOLNA NARVA üldmaa

- 1 - Peeterristi tee L4
- 2 - Kaalika tänav
- 3 - Pruuka kraav V11
- 4 - Kaalika-Röömu kraav V1
- 5 - Murdlaine-Kaalika kraav V2

 transpordimaa (007; L)
 veekogude maa (006; V)