



# KATASTRÜKSUSE PLAAN

M 1:1000

Maakond:	<i>Ida-Viru</i>	Linn:	<i>Narva</i>
Katastriüksuse nimi / aadress:	<i>Kullerkupu tänav</i>		
Piiride määramise õiguslik alus:	Narva Linnavalitsuse .2017 korraldus nr		
Number kaardil:	<b>77</b>	Katastrikaardi number:	65.931
Koostamise aeg:	<i>05.09.2017</i>		

## Nõus näidatud piiride ja pindalaga:




Õigustatud subjekt: (allkirjastatud digitaalselt) *Aiandusühistu DRUŽBAPLUS Inna Metljajeva, juhatuse liige*

*Sergei Tõsjatov*  
Narva Linnavalitsuse volitatud esindaja (allkirjastatud digitaalselt)

*Hardi Murula*  
Ida-Viru Maavalitsuse esindaja (allkirjastatud digitaalselt)

Katastriüksus moodustatud plaanimaterjali alusel

### LEPPEMÄRGID:

-  *katastriüksuse piir*
-  *naaberkatastriüksuse piir*
-  *piiripunkti number*

### KITSENDUSED:

**K1** - kraav

### EKSPLIKATSIOON (m<sup>2</sup>)

Katastriüksuse nimi / aadress	Pindala	
	Kokku	Sh. ehitised
<i>Kullerkupu tänav</i>	957	487

