



KATASTRÜKSUSE PLAAN

M 1:1000

Maakond: *Ida-Viru*

Linn: *Narva*

Katastriüksuse nimi / aadress:

Põhja-Kudruküla tee T8

Piiride määramise õiguslik alus:

Maa-amet 14.03.2018.a käskkiri nr 1-1/18/367

Narva linnavalitsuse .2018.a korraldus nr

Number kaardil: **47**

Katastrikaardi number:

Koostamise aeg: 16.03.2018

65.922



Nõus näidatud piiride ja pindalaga:




Munitsipaliseerimise
subjekt:

*Narva linn
Tarmo Tammiste
Linnapea*

EKSPLIKATSIOON (m²)

Katastriüksuse nimi / aadress	Pindala	
	Kokku	Sh. ehitised
<i>Põhja-Kudruküla tee T8</i>	1 407	515


LEPPEMÄRGID:

-  katastriüksuse piir
-  naaberkatastriüksuse piir
-  piiripunkti number

KITSENDUSED:

-  - kraav

*Sergei Tõsjatov
Narva Linnavalitsuse volitatud esindaja*



Katastriüksus moodustatud plaanimaterjali alusel