

MAAKORRALDUSKAVA

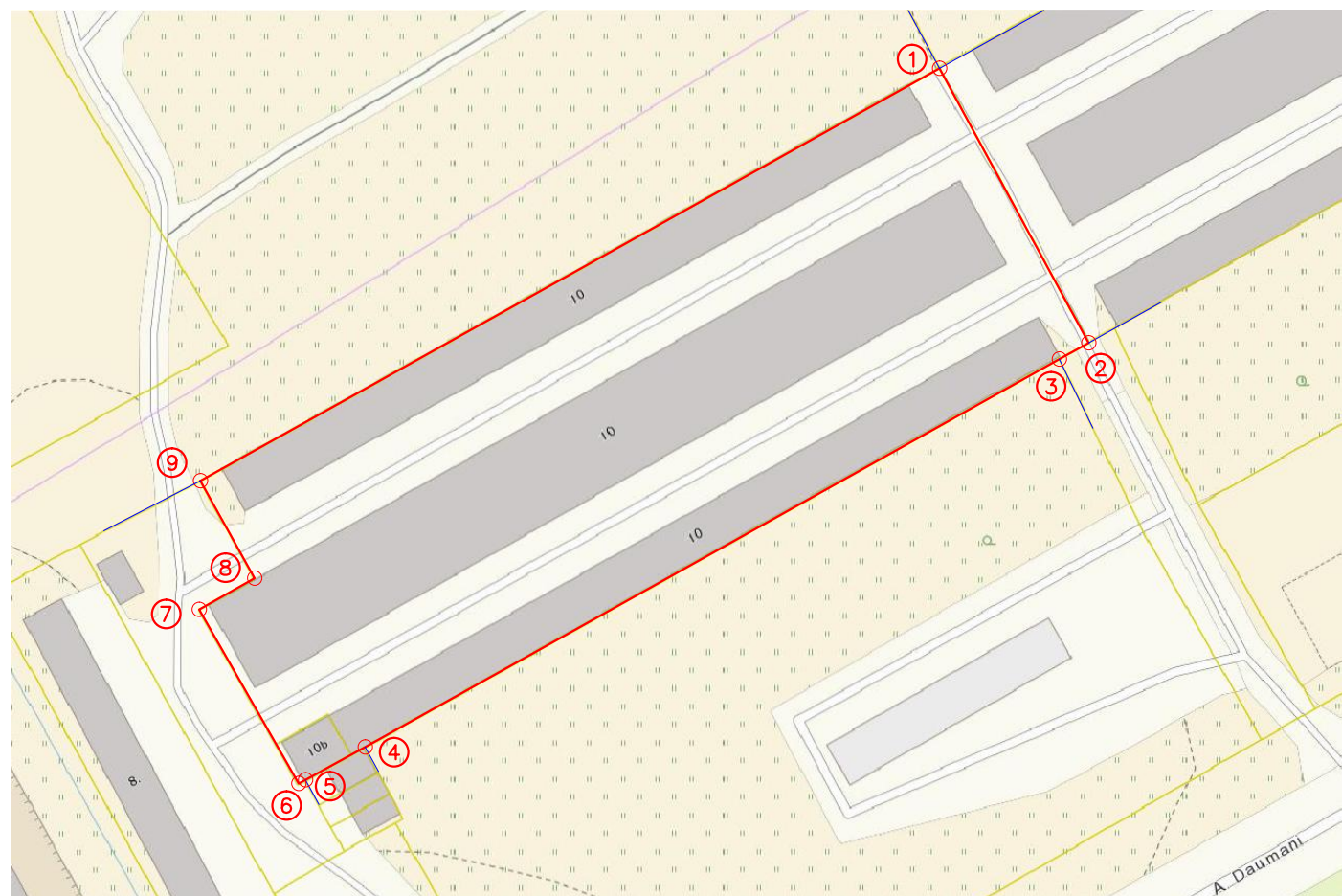
(liitmine)

Ida-Virumaa maakond




Narva linn

A.Daumani tn 10 51104:001:0032

A.Daumani tn 10b 51101:001:0469



Leppemärgid:

-  Moodustatava katastriüksuse piir
-  Naaberkatastriüksuse katastriüksuse piir
-  Olemasoleva katastriüksuse piir

A. Daumani tn 10 ja A. Daumani tn 10b olemasolevate katastriüksuste maaomanik:

HOONEÜHISTU PÕHJA RING TÜH

esindaja Vladimir Šitov

/allkirjastatud digitaalselt/

Kohalik omavalitsus:

Narva Linnavalitsus, esindaja geodeesia ja maakorralduse osakonna

juhataja Sergei Tõsjatov

/allkirjastatud digitaalselt/

K0284	IDA-VIRUMAA MAAKOND NARVA LINN A. DAUMANI TN 10		Plani koostamise aeg: 26.03.2020	 telefon 6718 530 hades@hades.ee www.hades.ee
Koostaja	Marina Volkova	<i>/allkirjastatud digitaalselt/</i>	Mõõtkava 1:500	
Maakorraldustööde tegevuslitsents: 546 MA-k			maakorralduskava	