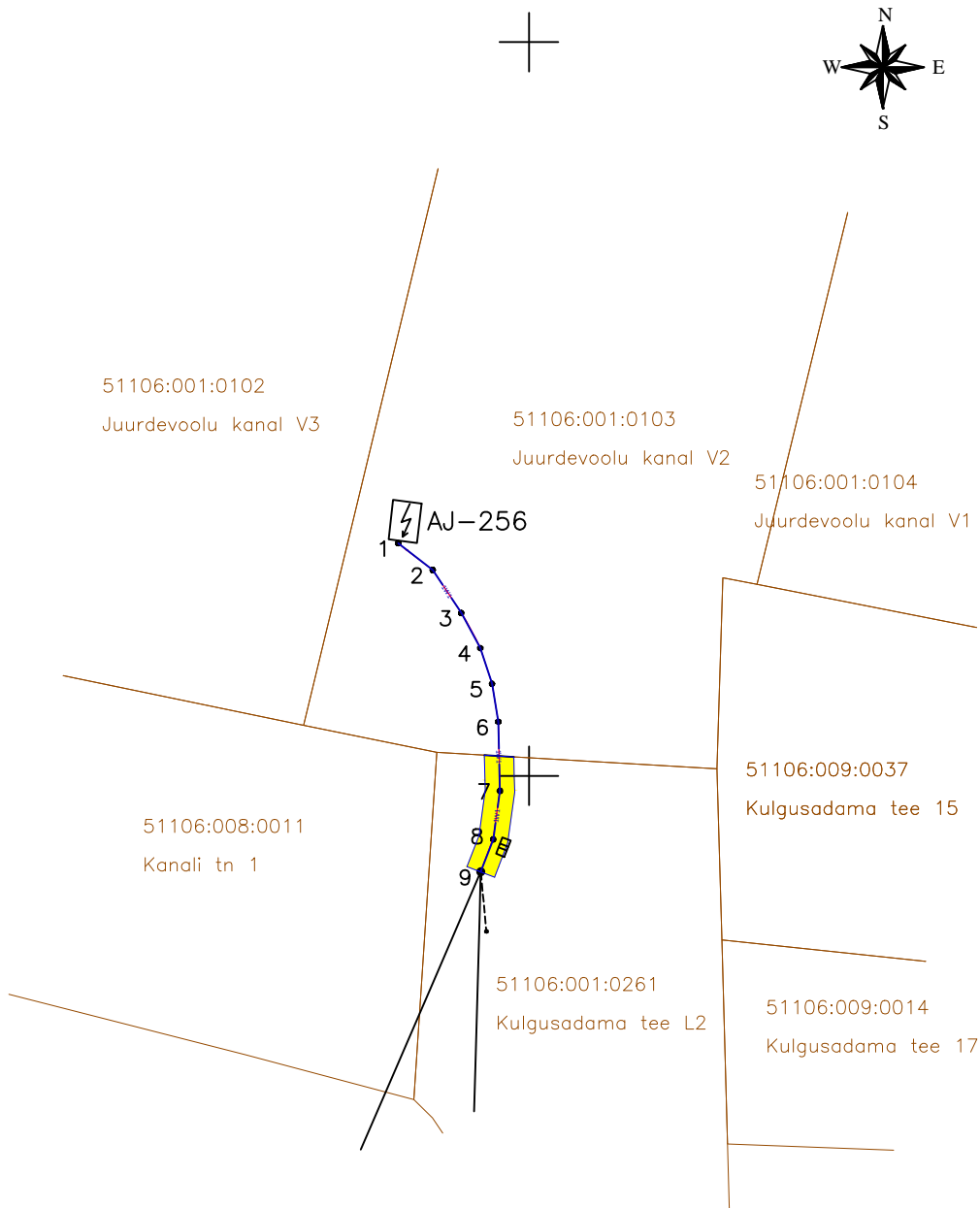






# ISIKLIKU KASUTUSÕIGUSE SEADMISE ALA PLAAN

Kulgusadama tee L2, Narva linn, Ida-Viru maakond  
katastritunnus: 51106:001:0261, registiosa: 3930609



## TINGMÄRGID

-  Katastriüksuse piir
- 51106:001:0261 Katastriüksuse tunnus
-  Katastriüksusele projekteeritav MP kaabeliin
-  Projekteeritav servituudiala
-  Projekteeritavad jaotus/liitumiskilbid JK/LK

1. Mõõtkava 1:500
2. Kaitsevöönd maakaabeliini korral on 1m äärmisest kaabelist
3. Isikliku kasutusõiguse seadmise ala suurus 16 m<sup>2</sup>
4. Projekteeritud trassi pikkus ca 8 m