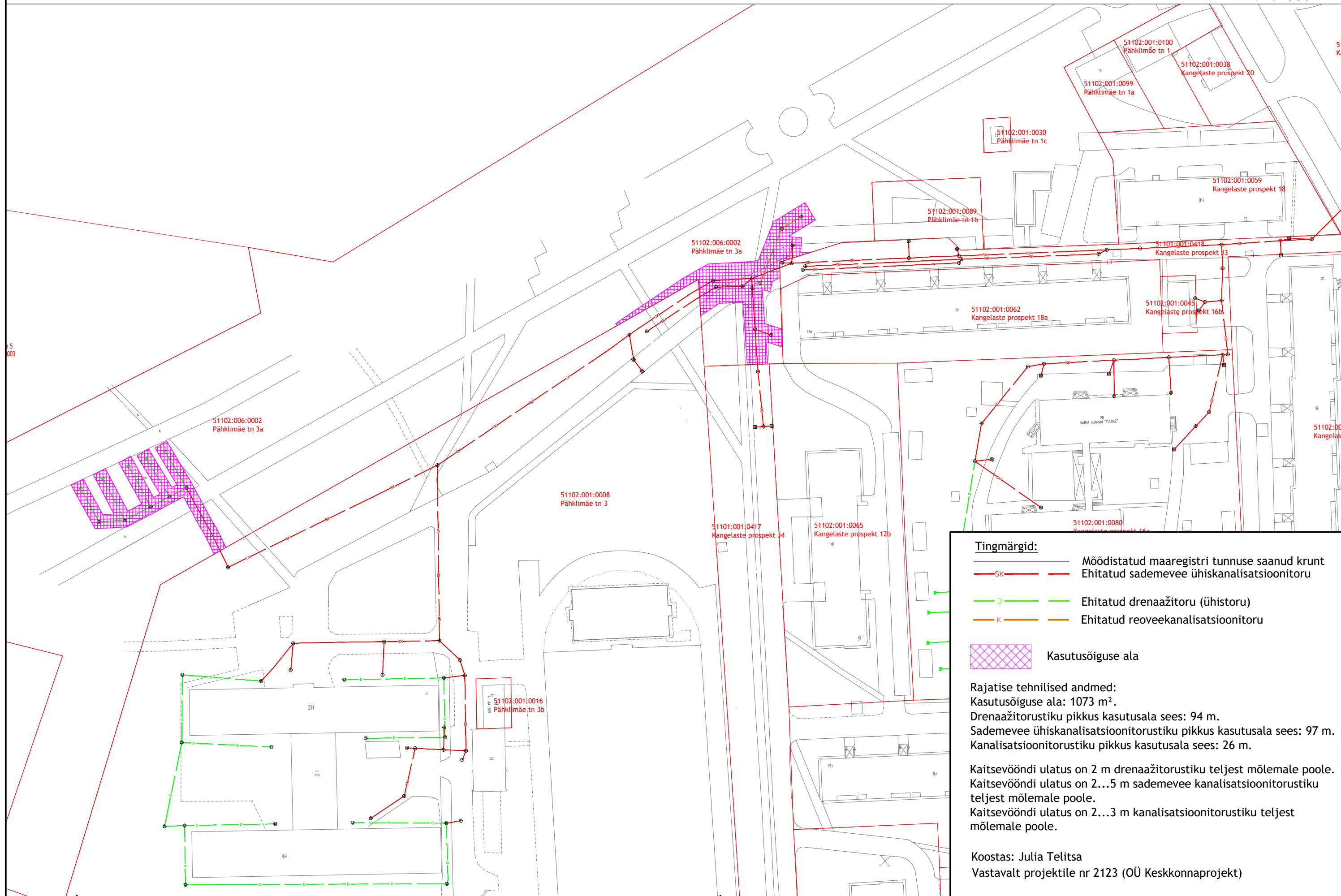






ISIKLIKU KASUTUSÕIGUSEGA KOORMAMISE PLAAN


Pähklimäe tn 3a
51102:006:0002
Narva linn, Ida-Viru maakond

M1:1000



Tingmärgid:

-  Mõõdistatud maaregistri tunnuse saanud krunst
-  Ehitatud sademevee ühiskanalisatsioonitoru
-  Ehitatud drenaažitoru (ühistoru)
-  Ehitatud reoveekanaliseerimisitoru

 Kasutusõiguse ala

Rajatise tehnilised andmed:

Kasutusõiguse ala: 1073 m².
Dreanaažitorustiku pikkus kasutusala sees: 94 m.
Sademevee ühiskanalisatsioonitorustiku pikkus kasutusala sees: 97 m.
Kanaliseerimisitorustiku pikkus kasutusala sees: 26 m.

Kaitsevööndi ulatus on 2 m dreanaažitorustiku teljest mõlemale poole.
Kaitsevööndi ulatus on 2...5 m sademevee kanalisatsioonitorustiku teljest mõlemale poole.
Kaitsevööndi ulatus on 2...3 m kanalisatsioonitorustiku teljest mõlemale poole.

Koostas: Julia Telitsa
Vastavalt projektile nr 2123 (OÜ Keskkonnaprojekt)