
















Tingmärgid:


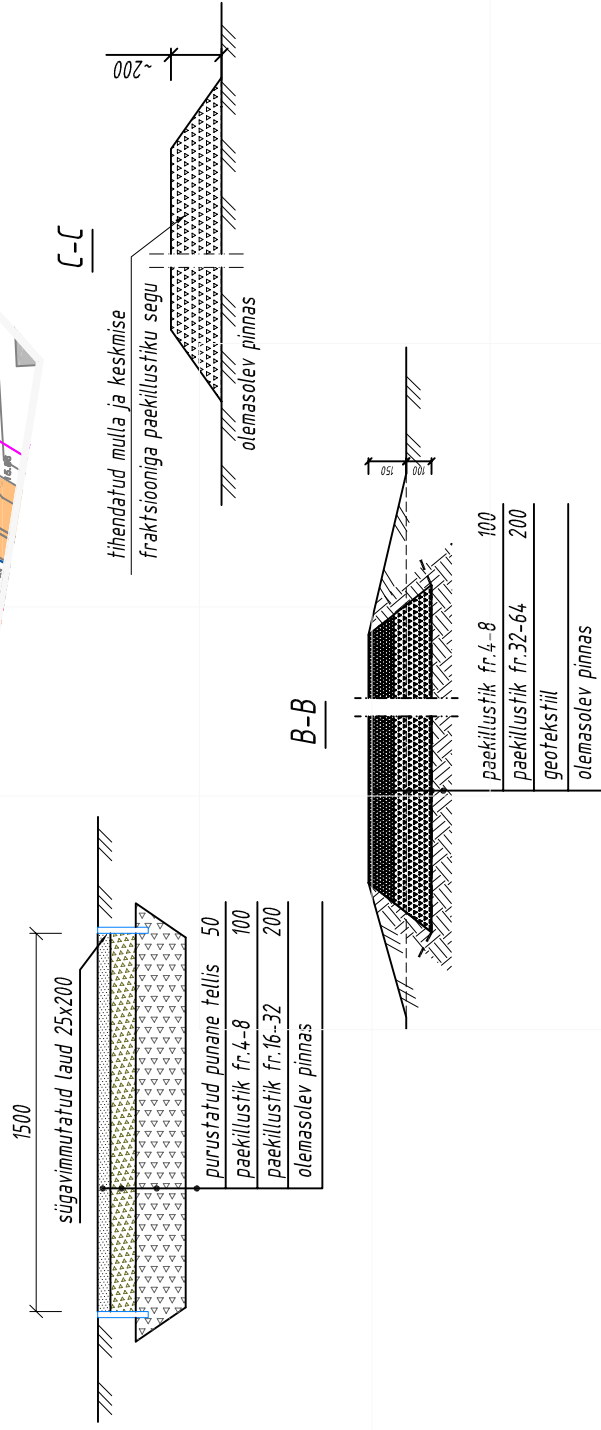
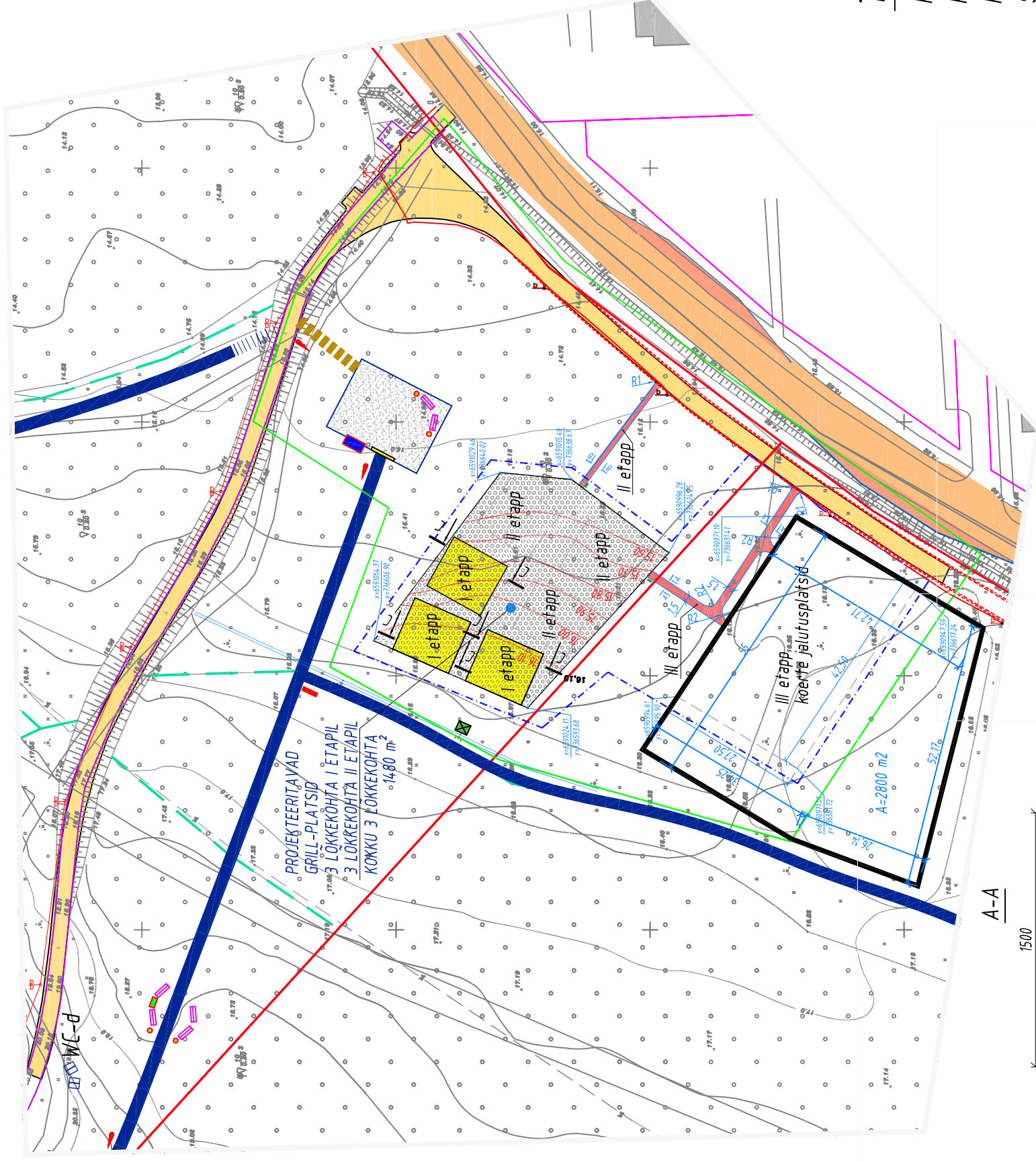
-  katastriüksuse piir
-  olemasolevad asfalkatttega autoteed
-  olemasolevad asfalkatttega kergliiklustee
-  olemasolev matka- ja loodusrada
-  olemasolev matka- ja loodusrada killustikkatttega
-  olemasolev stardiplats killustikkatttega
-  projekteeritav grill-plats
-  projekteeritav kõnnitee
-  põõsastikust puhastatav ala
-  uue geodeetilise plaani piir
-  II etapi elemendid
-  projekteeritav infotahvel
-  prügikonteineri võimalik asukoht
-  killustikkatttega ala
-  planeeritav vertikaal

Tehnilised näitajad:

Kruntide aadressid: Väike-Äkke, Narva linn, Ida-Virumaa ning Äkke, Narva linn, Ida-Virumaa
 Katastritunnus: 51103:005:0004 ning 5103:005:0003
 Krundi pindala: 13111 m² ning 2084245 m²
 Sihtotstarve: Sihtotsatarbета maa 100%

Projekteeritava grill-platsi pikkus x laius: 45x35m
 Projekteeritava grill-platsi ehitiselune pind: 1480m²

Käesolev joonis AS-4-02-M1 asendab joonist AS-4-01



| | | | |
|----------|----------------------------------------------------------------------------------------------------|----------|-------------|
| Töö: | Grill-platsi aadressil Väike-Äkke ning koerte jalutusväljak krundil Äkke, Narva linn ehitusprojekt | Töö NR | 636-2020 |
| Joonis: | ASENDIPLAAN - I ETAPP | LEHT | AS-4-02-M1 |
| Koostas: | Dmitri Sahharov /aikirjastatud digitaalselt/ | ARH. NR. | - |
| | | STADIUM | PÕHIPROJEKT |
| | | MÕÕTKAVA | - |
| | | KUUPÄEV | 19.07.2022 |