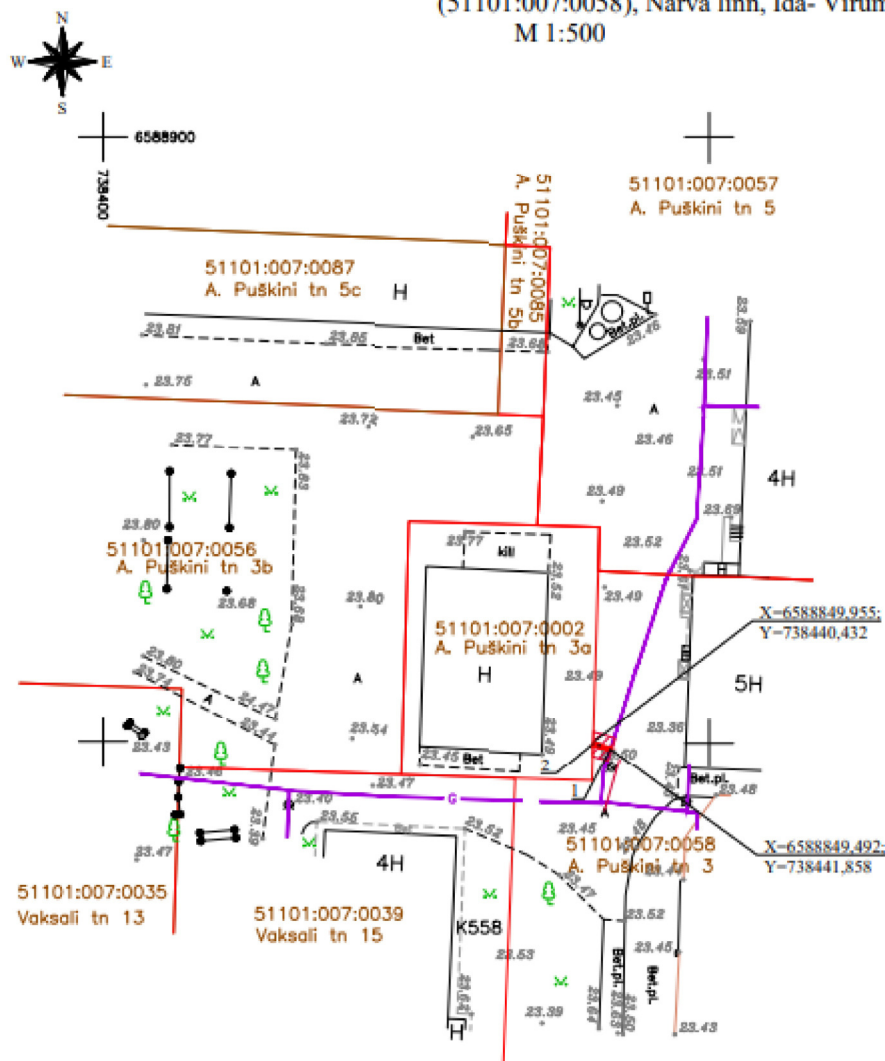






ISIKLIKU KASUTUSÕIGUSE PLAAN.  
(51101:007:0058), Narva linn, Ida- Virumaa  
M 1:500



KOORDINAADID

Punkti Nr.	X	Y	MÄRKUS
Gaasitoru			
1	6588849.492	738441.858	Ühendussõlm S1
2	6588849.955	738440.432	Kinnistu piir

KASUTATUD TINGMÄRGID

-  Projekteeritud A- kategooria gaasitorustiku kaitseala (ca 3.3 m<sup>2</sup>)
-  Projek. A - kategooria (kuni 0,1bar) gaasitorustik ( 1.5jm kaitsevööndi ulatuses)
-  Olemasolev gaasitorustik
-  Kinnistu piir

MÄRKUSED

- Gaasitorustiku kaitsevööndi 1 m torustiku välispinnast
- Kõrgused EH2000 süsteemis. Koordinaadid L-EST97 süsteemis.

Koostas: M Bogdanova

SKEEM 1