

Koormatava ala asendiplaan

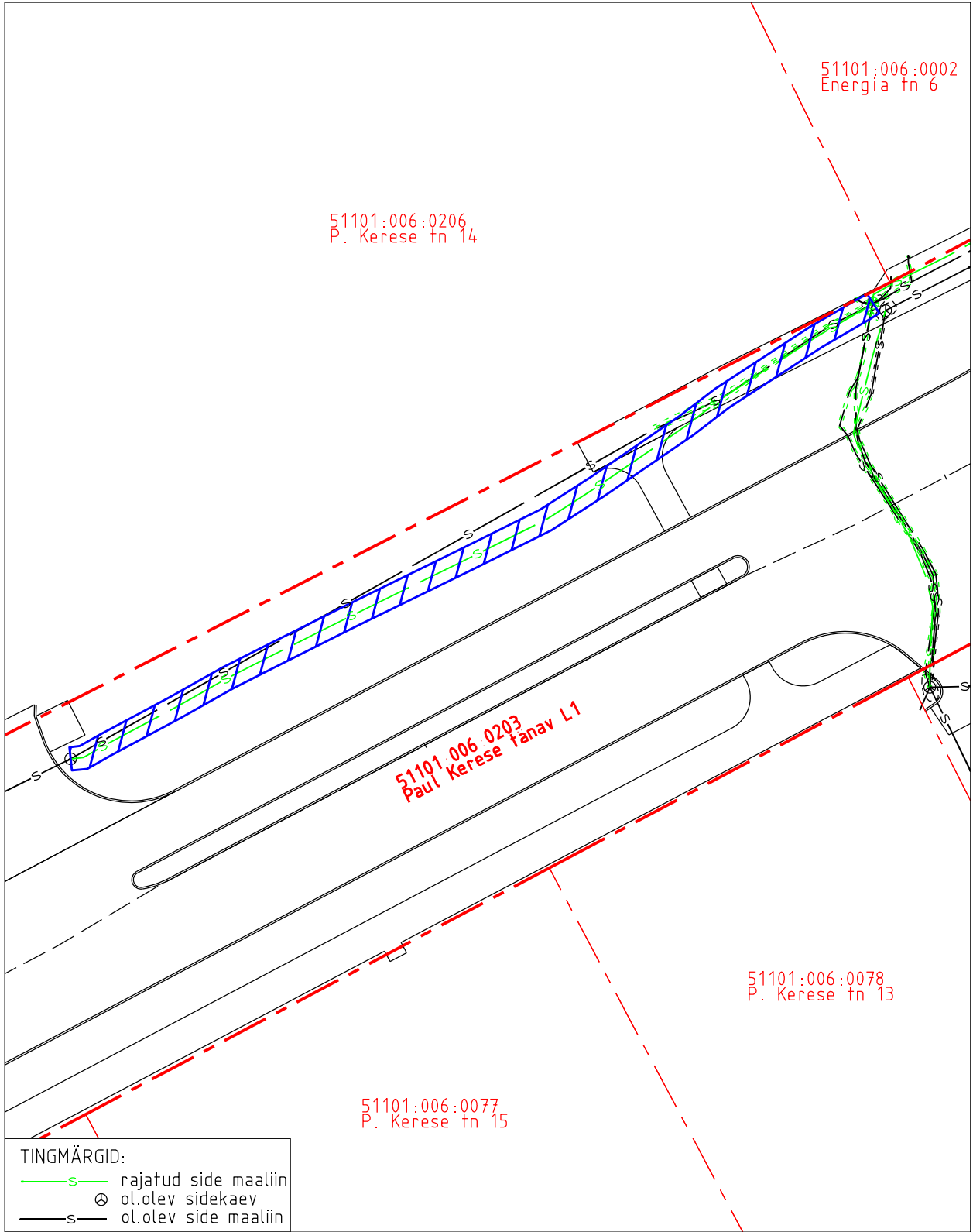
Kinnistu nimi: Paul Kerese tänav L1




Katastritunnus: 51101:006:0203

Asukoht: Narva linn, Ida-Viru maakond

Keskonnaprojekt OÜ töö nr 2593

Narva TEN-T transiitteed



-  Koormatava ala pindala kokku ligikaudu 377 m<sup>2</sup>
-  Koormatava katastriüksuse piir
-  Katastriüksuste piirid

Plaan 1-1  
M 1:500

Koostaja:  
OÜ Kirjanurk

Koormatava ala asendiplaan

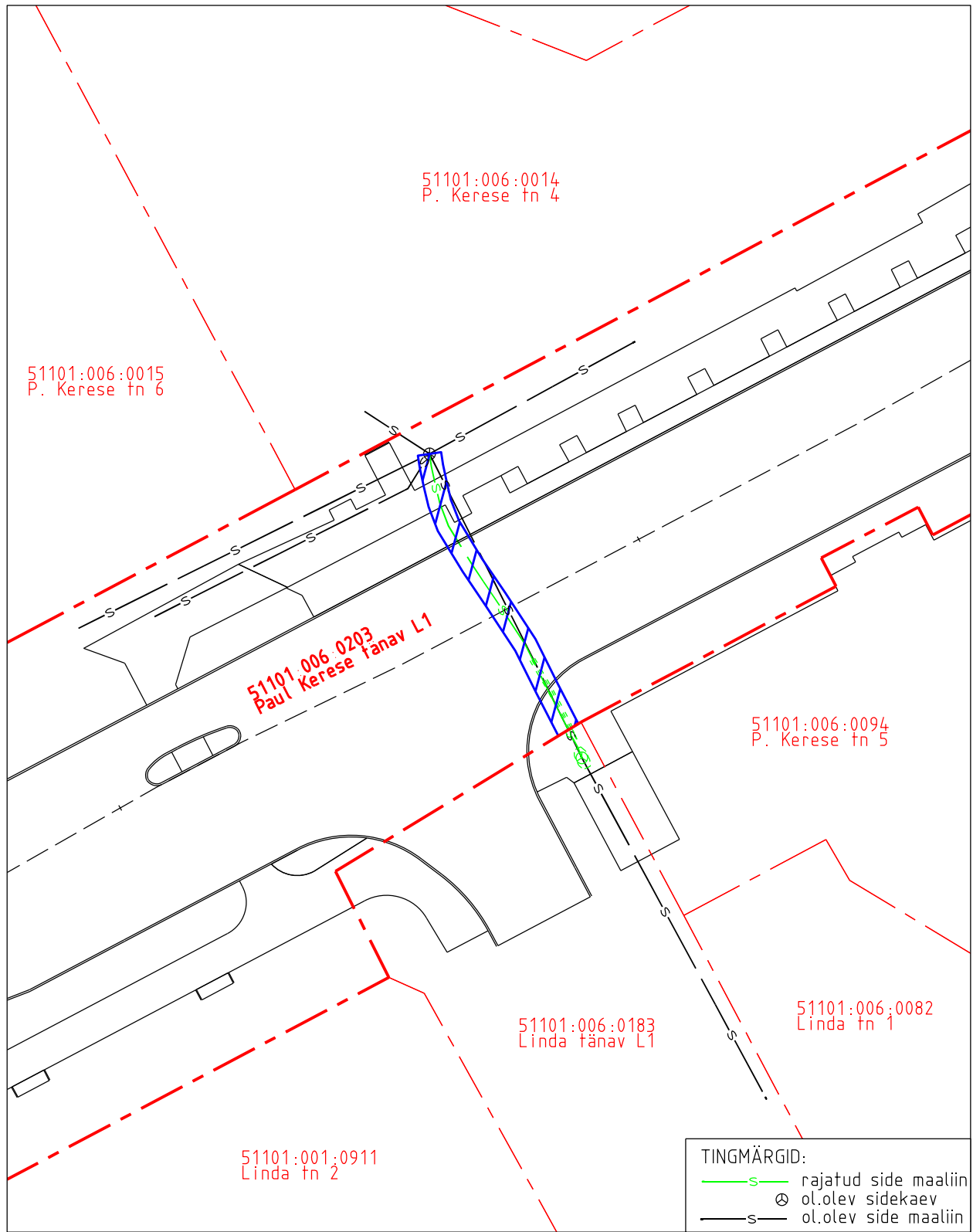
Kinnistu nimi: Paul Kerese tänav L1

Katastritunnus: 51101:006:0203

Asukoht: Narva linn, Ida-Viru maakond

Keskonnaprojekt OÜ töö nr 2593

Narva TEN-T transiitteed



Koormatava ala pindala kokku ligikaudu 377 m<sup>2</sup>

Koormatava katastriüksuse piir

Katastriüksuste piirid

Plaan 1-2

M 1:500

Koostaja:

OÜ Kirjanurk

Koormatava ala asendiplaan

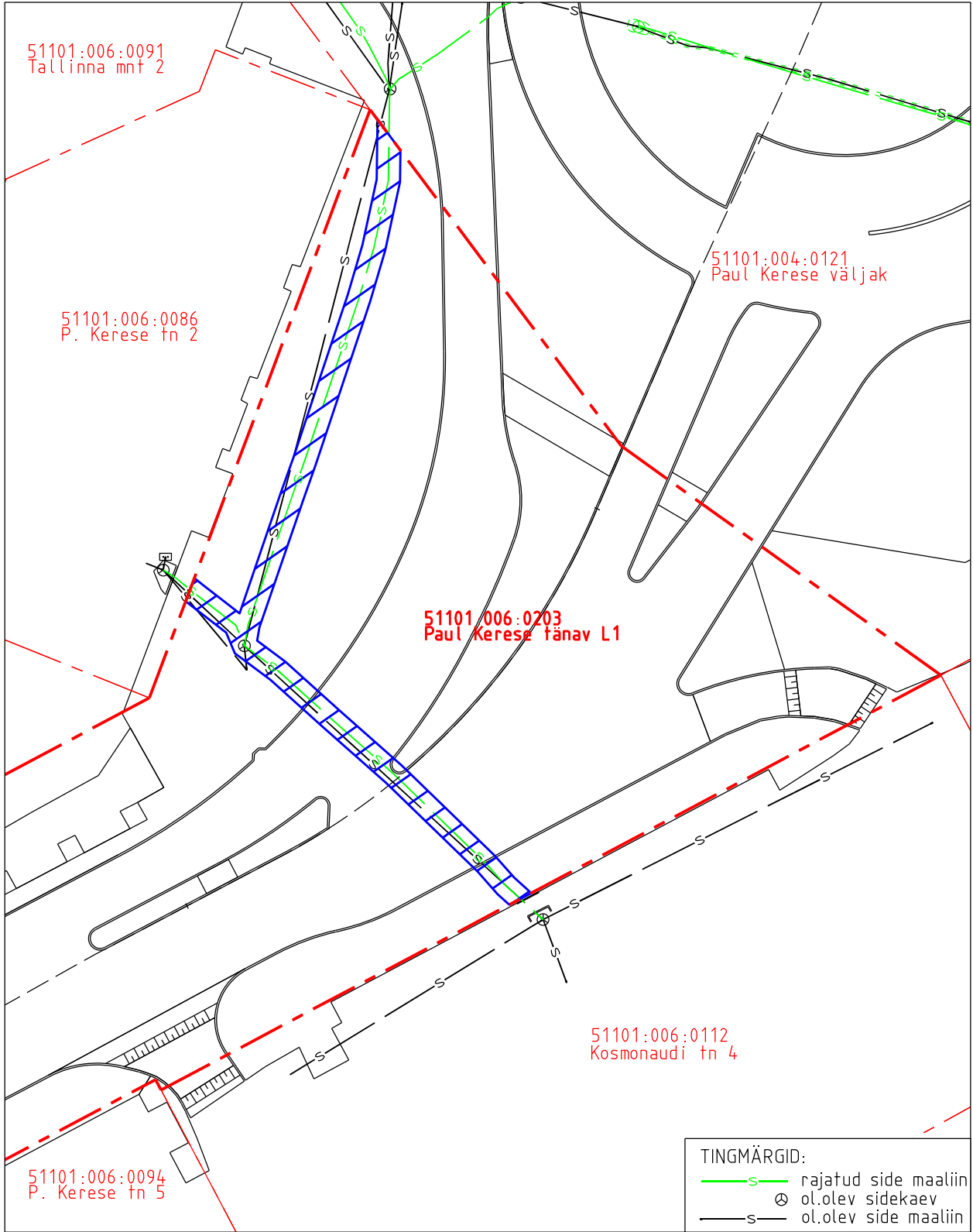
Kinnistu nimi: Paul Kerese tänav L1




Katastritunnus: 51101:006:0203

Asukoht: Narva linn, Ida-Viru maakond

Keskonnaprojekt OÜ töö nr 2593

Narva TEN-T transiiditeed



-  Koormatava ala pindala kokku ligikaudu 377 m<sup>2</sup>
-  Koormatava katastriüksuse piir
-  Katastriüksuste piirid

Plaan 1-3  
M 1:500

Koostaja:  
OÜ Kirjanurk