

KATASTRİÜKSUSE PLAAN

M 1:1000

Maakond: *Ida-Viru* Linn: *Narva*
 Katastriüksuse nimi / aadress: *Sepa põik 12*
 Piiride määramise õiguslik alus:
 Narva Linnavalitsuse korraldus nr
 Number kaardil: **148** Katastrikaardi number:
 Koostamise aeg: 19.06.2015 65.932

Nõus näidatud piiride ja pindalaga:

Erastamise subjekt:  *Pjotr Jefimov*

Nõus näidatud piiridega:


Piirinaaber:  *Sepa põik (51101:003:0080)*
Arhitektuuri-ja Linnaplaneerimise Amet
Natalja Šibalova, direktori kt

Piirinaaber: *19.06.2015 tähitud kiri* *Tolli tn 10 (51101:003:0004)*
nr 1-13.3/2485 *Aleksandr Nikolas (1/3)*

19.06.2015 tähitud kiri *Sergei Mõšetopov (1/4)*
nr 1-13.3/2485

19.06.2015 tähitud kiri *Konstantin Nikolas (1/3)*
nr 1-13.3/2485

19.06.2015 tähitud kiri *Natalja Gontšarova (1/12)*
nr 1-13.3/2485


Sergei Tõsjatov
Narva Linnavalitsuse volitatud esindaja




Katastriüksus moodustatud plaanimaterjali alusel



EKSPLIKATSIOON

Katastriüksuse nimi / aadress	Pindala	
	Kokku	Sh. ehitised
<i>Sepa põik 12</i>	1 332	170

LEPPEMÄRGID:

-  *katastriüksuse piir*
-  *naaberkatastriüksuse piir*
-  *piiripunkti number*

KITSENDUSED:

- K1* *tehnovõrgud*
- K2* *tänav*
- K3* *asulakoht*