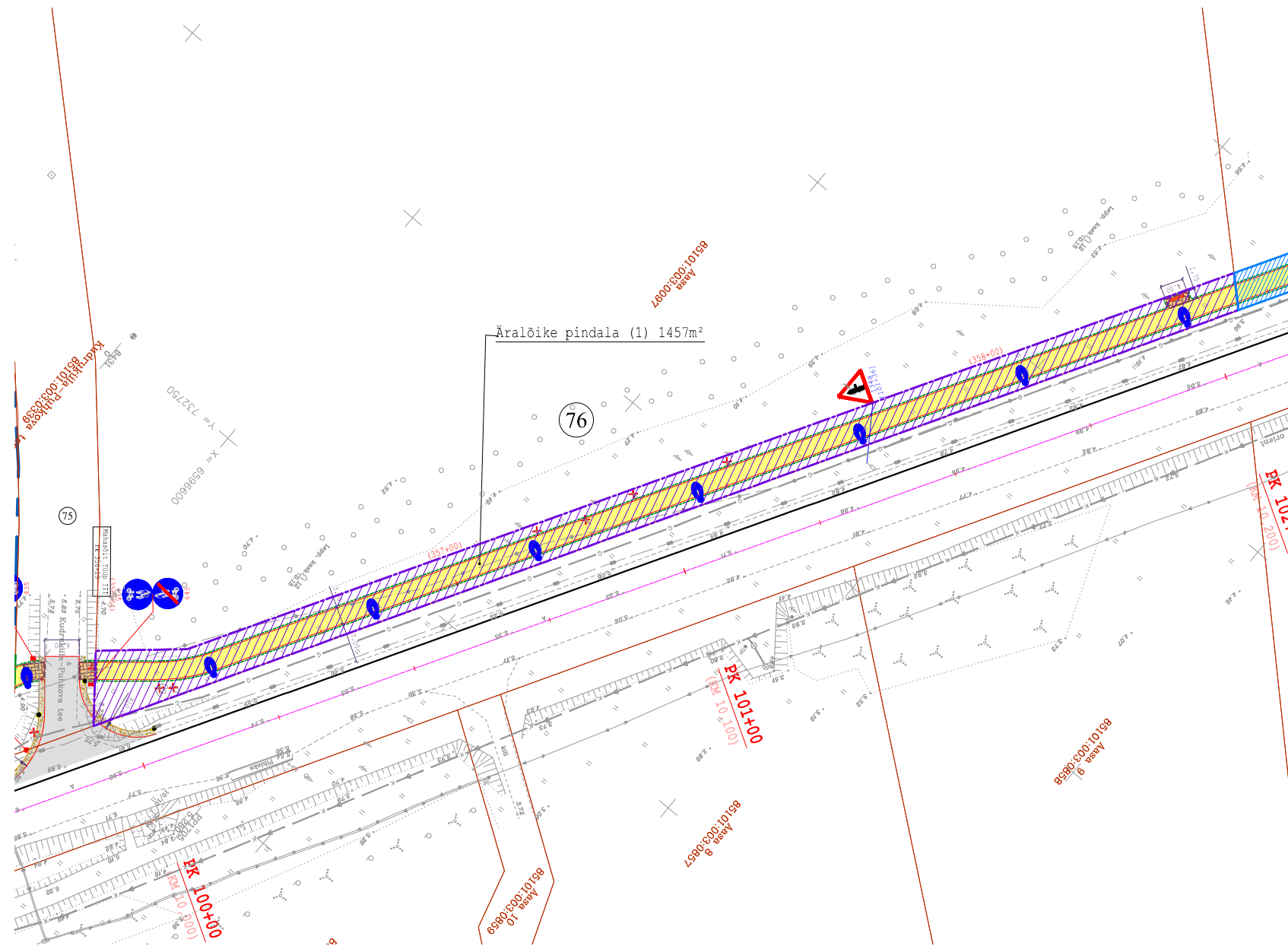










# KRUNDIJAOTUSPLAAN AASA (85101:003:0097)



### TINGMÄRGID

-  Projekteeritud kate serv
-  Projekteeritud murukattega peenar
-  Projekteeritud mulde alumine serv
-  Tehnoloogiliselt vajaliku eralduse piir
-  Äralõike ulatus
-  Raadatavad puud/põõsad
-  Positsiooni nr
-  Kinnistu piir

KINNISTU ANDMED		
Positsiooni nr	76	
Kinnisturegistri osa nr	1511608	
Katastriüksuse tunnus	85101:003:0097	
Katastriüksuse nimetus	AASA	
Kinnistu pindala (ha/m <sup>2</sup> )	25.97 ha	
Äralõike pindala (m <sup>2</sup> )	(1)	(2)
	1457m <sup>2</sup>	-
OMANIKE ANDMED		
Nimi	Nimi	Nimi
Compact Maadehaldus OÜ	-	-
Kontaktandmed	Kontaktandmed	Kontaktandmed
Peterburi tee 2F-412 Tallinn 11415	-	-
KOOSKÖLASTUSE TEKST		

PROJ. EG 10765904-0001 <b>Reaalprojekt</b> 457 MA	TELLIJA Narva Linna Arenduse ja Ökonoomika Amet
LITSENTSID: 200170	PROJEKT Jalgratta- ja jalgtee eskiisprojekt
PROJ. J.Hendrikson	OBJEKT Mnt 91 Narva - Narva-Jõesuu - Hiimetsa; km 6.87 - 11.57
KUUP. Detsember 2015	KONTR. U. Audova
	JONISE NIMI <b>KRUNDIJAOTUSPLAAN</b>
	<b>Aasa</b>
	TÖO NR. VP15014
	JONISE NR. KJ-76
	REV 0
	MÖÖTKAVA 1:1000