

## ISIKLIKU KASUTUSÕIGUSE SEADMISE PLAAN









Kinnistu nimi: Tapa-Narva 307,2 - 311,4 km  
 Maaomanik: AS Eesti Raudtee  
 Katastriüksuse nr: 51101:001:1085  
 Registriosa: 12299550  
 Address: Ida-Viru maakond, Narva linn  
 IKÕ ala pindala: 18,26 m<sup>2</sup>

Narva TEN-T transiitteed

Proj.nr: 2593  
 Tellija:  
 Projektseija:

1:500  
 Narva linna Arenduse ja Õkonoomika amet  
 KESKKONNAPROJEKT OÜ

## TINGMÄRGID:

-  Kinnistu piir
-  IKÕ ala
-  Projekteeritud haljasalade murukatte taastamine
-  Projekteeritud kolmekihiline sõidutee ab-katend 'Tüüp 1.1'
-  Projekteeritud sõidutee ülekate 'Tüüp 1.5'
-  Projekteeritud betoonplaatidest murukaitseriba (1 rida 40 x 40 cm plaate)
-  Projekteeritud põrkepiire (tee poolne välisgabiit)
-  Projekteeritud sõidutee betoon äärekivi 150x300 (h=12 cm)

