











**ISIKLIKU KASUTUSÕIGUSE SEADMISE PLAAN**

Kinnistu nimi: Raudtee tn 10a // Vaksali tn 14 // Narva raudteejaam  
 Maaomanik: AS Eesti Raudtee  
 Katastriüksuse nr: 51101:001:1133  
 Registrikood: 14478150  
 Address: Ida-Viru maakond, Narva linn  
 IKÕ ala pindala: 30,28 m<sup>2</sup>

Narva TEN-T transiittee

Proj.nr: 2593 1:500  
 Tellija: Narva linna Arenduse ja Õkonoomika amet  
 Projektseeria: KESKKONNAPROJEKT OÜ

**TINGMÄRGID:**

-  Kinnistu piir
-  IKÕ ala
-  Projekteeritud haljasalade murukatte taastamine
-  Projekteeritud kolmekihiline sõidutee ab-katend 'Tüüp 1.1'
-  Projekteeritud sõidutee ülekate 'Tüüp 1.5'
-  Projekteeritud betoonkivisillutiskatend 'Tüüp 3.1'
-  Projekteeritud betoonplaatidest murukaitseriba (1 rida 40 x 40 cm plaate)
-  Projekteeritud pörkepiire (tee poolne välisgabiit)
-  Projekteeritud sõidutee tardkivimist äärekivi 150x300 (h=12 cm)
-  Projekteeritud võrkaed ja väravad

