

Koormatava ala asendiplaan

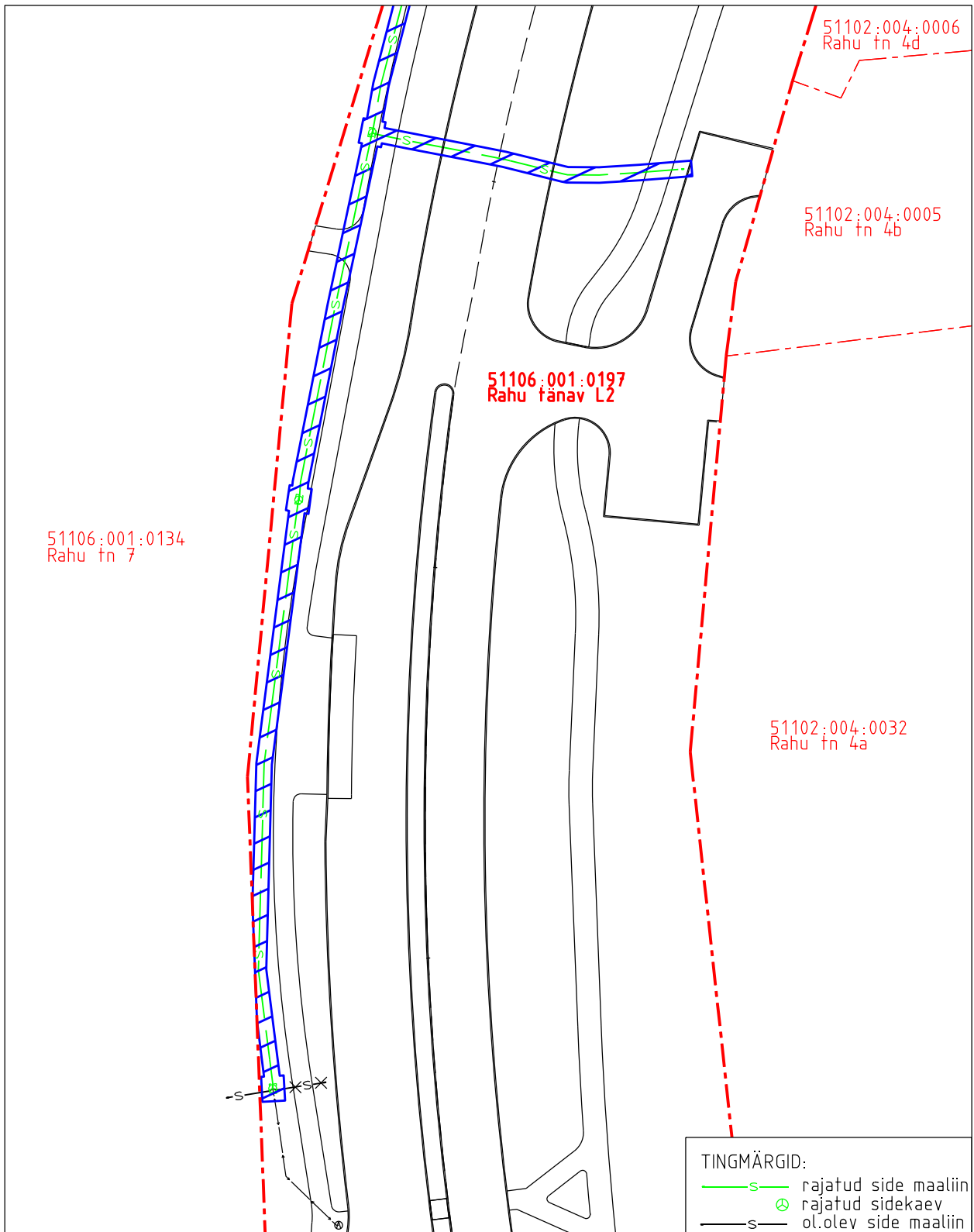
Kinnistu nimi: Rahu tänav L2




Katastritunnus: 51106:001:0197

Asukoht: Narva linn, Ida-Viru maakond

Keskonnaprojekt OÜ töö nr 2593

Narva TEN-T transiitteed



-  Koormatava ala pindala kokku ligikaudu 757 m²
-  Koormatava katastriüksuse piir
-  Katastriüksuste piirid

Plaan 1-1
M 1:750

Koostaja:
OÜ Kirjanurk

Koormatava ala asendiplaan

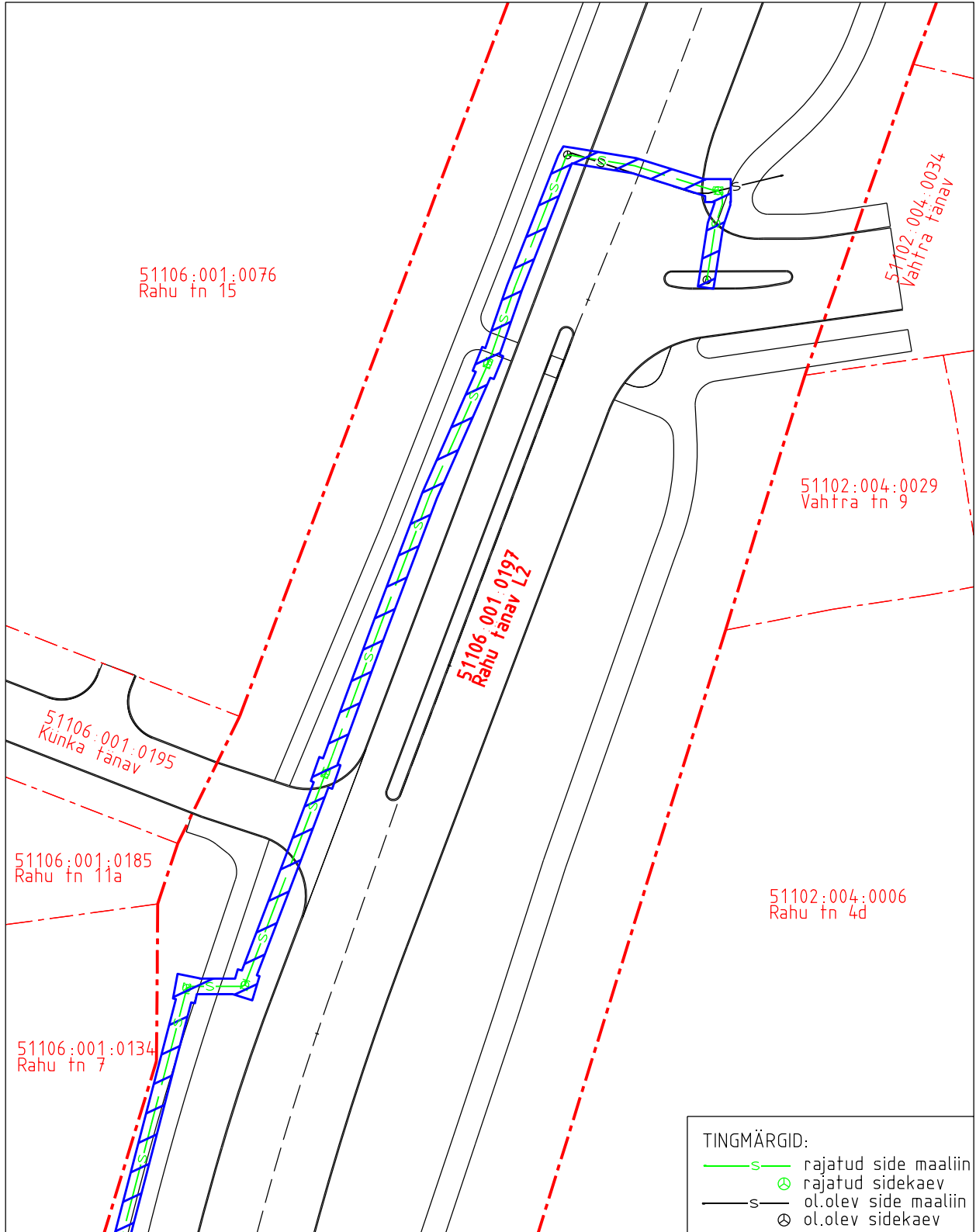
Kinnistu nimi: Rahu tänav L2




Katastritunnus: 51106:001:0197

Asukoht: Narva linn, Ida-Viru maakond

Keskonnaprojekt OÜ töö nr 2593

Narva TEN-T transiitteed



-  Koormatava ala pindala kokku ligikaudu 757 m²
-  Koormatava katastriüksuse piir
-  Katastriüksuste piirid

Plaan 1-2
M 1:750

Koostaja:
OÜ Kirjanurk